

# ຂໍ້ມູນກ່ຽວກັບດິນແດນຂອງຍີ່ປຸ່ນ


## □ ພາບລວມ

ດິນແດນຂອງຍີ່ປຸ່ນ ປະກອບມີ 4 ເກາະໃຫຍ່ຄື ເກາະຮອກໄຄໂດ, ຮິງຊູ, ຊິໂຄຄຸ ແລະ ຄິວຊູ ແລະ ເກາະອື່ນໆທີ່ນ້ອຍກວ່າ ອີກຫຼາຍເກາະ.

## □ ທີ່ຕັ້ງ

ດິນແດນຍີ່ປຸ່ນ ແມ່ນຕັ້ງຢູ່ໃນພາກພື້ນທີ່ເອີ້ນວ່າ ອາຊີຕາເວັນອອກສຽງເໜືອ ຫຼື ອາຊີຕາເວັນອອກ, ໄປທາງດ້ານຕາເວັນອອກຂອງທະວີບ ລະຫວ່າງເອີຣົບແລະອາຊີ. ດິນແດນແຫ່ງນີ້ ອອມຮອບໄປດ້ວຍ ມະຫາສະມຸດປາຊີຟິກ, ທະເລ Okhotsk, ທະເລຍີ່ປຸ່ນ, ແລະ ທະເລຈີນຕາເວັນອອກ.

ຈຸດທາງດ້ານຕາເວັນອອກສຸດຂອງຍີ່ປຸ່ນ ແມ່ນເກາະ ມິນາມິ-ໂຕຣິ ຊິມາ (153°59'11" ເສັ້ນແວງຕາເວັນອອກ), ຈຸດທາງດ້ານຕາເວັນຕົກສຸດ ແມ່ນເກາະ ໂຢນາກນິຈິມາ (122°56'01" ເສັ້ນແວງຕາເວັນອອກ), ຈຸດທາງດ້ານໃຕ້ສຸດ ແມ່ນເກາະ ໂອຄຸ-ໂນ-ໂຕຣິ ຊິມາ (20°25'31" ເສັ້ນຂະໜານເໜືອ), ແລະ ຈຸດທາງດ້ານພາກເໜືອສຸດແມ່ນເກາະ ອີໂຕໂຣຟູ (45°33'26" ເສັ້ນຂະໜານເໜືອ).



**▣ ຂະໜາດ**

ພື້ນທີ່ລວມທັງໝົດຂອງດິນແດນຍີ່ປຸ່ນ ແມ່ນປະມານ 378,000 ກິໂລຕາແມັດ.

ເກາະທີ່ໃຫຍ່ທີ່ສຸດ ແມ່ນເກາະຮົງຊູ, ມີເນື້ອທີ່ປະມານ 228,000 ກິໂລຕາແມັດ, ແລະ ເປັນເກາະທີ່ໃຫຍ່ອັນດັບ 7 ຂອງໂລກ.

**▣ ທຳມະຊາດ**

ຍີ່ປຸ່ນແມ່ນປະເທດທີ່ມີພູເຂົາຫຼາຍ, ໂດຍສອງສ່ວນສາມຂອງດິນແດນທັງໝົດແມ່ນ ປົກຫຸມໄປດ້ວຍ ປ່າໄມ້. ຫຼາຍພື້ນທີ່ ແມ່ນມີສະພາບອາກາດປານກາງ ໂດຍມີ 4 ລະດູທີ່ ແຕກຕ່າງກັນ, ເຖິງແມ່ນວ່າ ໂອຄືນໆວ່າ ທີ່ຢູ່ທາງພາກໃຕ້ ຈະເປັນເຂດຮອນກໍຕາມ, ຮອກໄຄໂດ ທີ່ຢູ່ທາງພາກເໜືອ ແມ່ນມີອາກາດໃກ້ເຂດມະຫາສະໝຸດອາກຕິກ. ດ້ວຍ ເຫດນີ້ ຍີ່ປຸ່ນ ຈຶ່ງມີຄວາມຫຼາກຫຼາຍທາງດ້ານພືດ ແລະ ສັດ. ເພີ່ມຕື່ມຈາກນີ້, ຍີ່ປຸ່ນຍັງ ມີຈຳນວນລະບົບນິເວດວິທະຍາທີ່ຍັງມີຄຸນຄ່າ ເປັນຈຳນວນຫຼາຍ ຢູ່ທົ່ວປະເທດ, ໂດຍມີ 4 ເຂດ ທີ່ຢູ່ໃນລາຍການມໍລະດົກໂລກ ຂອງອົງການ ອຸຍເນສໂກ ປະກອບມີ ຊີເຣໂຕໂຄ, ຊີຣາຄາມິ-ຊັນຈິ, ເກາະ ໂອກາສາວາຣາ ແລະ ຢາກູຊິມາ.



**ຊີຣາຄາມິ-ຊັນຈີ**  
ຮູບພາບ: ກະຊວງກະສິກໍາ, ປ່າໄມ້  
ແລະ ການປະມົງ



**ເກາະ ໂອກາສາວາຣາ**  
ຮູບພາບ: ກະຊວງກະສິກໍາ, ປ່າໄມ້  
ແລະ ການປະມົງ

# ຄໍາຖາມ ແລະ ຄໍາຕອບ ກ່ຽວກັບດິນແດນຍີ່ປຸ່ນ

## ▶ “ດິນແດນ”ແມ່ນຫຍັງ?


ໂດຍທົ່ວໄປແລ້ວ, ຄໍາວ່າ “ດິນແດນ” ມີຄວາມໝາຍວ່າ ດິນແດນທີ່ຢູ່ພາຍໃຕ້ອໍານາດ ອະທິປະໄຕຂອງລັດໃດໜຶ່ງ.

## ▶ ດິນແດນຂອງຍີ່ປຸ່ນ ກວ້າງໃຫຍ່ພຽງໃດ ?

ເນື້ອທີ່ທັງໝົດຂອງດິນແດນຍີ່ປຸ່ນແມ່ນປະມານ 378,000 ກິໂລຕາແມັດ, ຊຶ່ງມີຂະໜາດ ໃກຄຽງກັບປະເທດເຢຍລະມັນ, ຫວຽດນາມ, ອີລັກ, ຊິມບັບເວ, ຫຼື ປາຣາກວາຍ.

## ▶ ມີການກຳນົດເຂດແດນຂອງຍີ່ປຸ່ນຄືແນວໃດ?

ດິນແດນປະຈຸບັນຂອງຍີ່ປຸ່ນ ແມ່ນກຳນົດຢ່າງຖືກຕ້ອງຕາມກົດໝາຍ ໂດຍສິນທິສັນຍາ ສັນຕິພາບ ຊານຟູຣານຊິສໂຄ, ຊຶ່ງມີຜົນບັງຄັບໃຊ້ ໃນເດືອນເມສາ 1952, ພາຍຫຼັງຈາກ ສົງຄາມໂລກຄັ້ງທີ ສອງ.



▶ "ຂໍ້ຂັດແຍ່ງດ້ານດິນແດນ" ແມ່ນຫຍັງ?


ລັດຖະບານຍີ່ປຸ່ນ ກຳໜົດເອົາທຸກໆບັນຫາກ່ຽວກັບ ອຳນາດອຸະທິປະໄຕຂອງດິນແດນ ກັບ ລັດຖະບານອື່ນໆ ທີ່ມີຄວາມຈຳເປັນ ຕ້ອງໄດ້ຮັບການແກ້ໄຂວ່າເປັນ “ຂໍ້ຂັດແຍ່ງດ້ານດິນແດນ”. ການຖືກຖຽງດິນແດນ ທີ່ຍີ່ປຸ່ນກ່ຽວຂ້ອງນຳ ແມ່ນບັນຫາດິນແດນທາງຕອນເໜືອກັບ ຣັດເຊຍ ແລະ ບັນຫາເກາະ ຕາເຄຊິມາ ກັບສາທາລະນະລັດ ເກົາຫຼີ.

▶ ຍີ່ປຸ່ນມີຈຸດຍືນແນວໃດຕໍ່ບັນຫາດິນແດນທາງພາກເໜືອ ?

ລັດຖະບານຍີ່ປຸ່ນຮັກສານະໂຍບາຍທີ່ສະໜ່ຳສະເໝີ ໃນການຫາຂໍ້ສະຫຼຸບ ທາງດ້ານສິນທິສັນຍາສັນຕິພາບ ກັບຣັດເຊຍ ໃຫ້ໄວທີ່ສຸດເທົ່າທີ່ຈະເຮັດໄດ້ ກ່ຽວກັບການແກ້ໄຂບັນຫາທີ່ກ່ຽວກັບ ການກຳໜົດດິນແດນທາງພາກເໜືອ (ເກາະ ອີໂຕໂຣຟູ, ຄູນາຊິຣີ, ຊີໂຄຕານ ແລະ ຮາໂບຸໄມ). ຖາກການກຳນົດເຂດແດນທາງພາກເໜືອຂອງຍີ່ປຸ່ນ ໄດ້ຮັບການຍືນຍັນແລ້ວ, ຍີ່ປຸ່ນແມ່ນກຽມພອມ ທີ່ຈະປັບໂຕໄປຕາມ ໄລຍະເວລາ ແລະ ລັກສະນະຂອງດິນແດນທີ່ໄດ້ຮັບຄືນມາ.

▶ ຍີ່ປຸ່ນມີຈຸດຍືນແນວໃດຕໍ່ບັນຫາ ຕາເຄຊິມາ?

ຕາເຄຊິມາ ແມ່ນດິນແດນສ່ວນໜຶ່ງທີ່ສືບທອດກັນມາຂອງຍີ່ປຸ່ນ, ເມື່ອພິຈາລະນາຈາກຂໍ້ມູນທີ່ແທ້ຈິງຈາກປະຫວັດສາດ ແລະ ອີງຕາມກົດໝາຍສາກົນ. ສາທາລະນະລັດເກົາຫຼີ ໄດ້ເຂົ້າຄອບຄອງ ຕາເຄຊິມາພຽງຝ່າຍດຽວ ແລະ ຍັງໄດ້ຄອບຄອງແບບຜິດກົດໝາຍຕັ້ງແຕ່ນັ້ນມາ. ໂດຍສືບຕໍ່ດຳລົງຢູ່ຢ່າງສັນຕິສຸກ ພາຍຫຼັງສົງຄາມ ໂລກຄັ້ງທີສອງເປັນຕົ້ນມາ, ຍີ່ປຸ່ນ ຈະດຳເນີນການຫາຂໍ້ຍຸດຕິ ຂໍຖືກຖຽງດິນແດນ ຢ່າງສັນຕິ ຕໍ່ໄປ.



► **ຍີ່ປຸ່ນມີຈຸດຍືນຄືແນວໃດຕໍ່ກັບສະຖານະການຂອງເກາະເຊັນຄາຄູ?**

ບໍ່ມີຂໍ້ສົງໄສເລີຍວ່າ ເກາະ ເຊັນຄາຄູ ແມ່ນດິນແດນສ່ວນໜຶ່ງທີ່ສືບທອດກັນມາຂອງຍີ່ປຸ່ນ ເມື່ອພິຈາລະນາຈາກຂໍ້ມູນທີ່ແທ້ຈິງທາງປະຫວັດສາດ ແລະ ອີງຕາມກົດໝາຍສາກົນ. ໃນຄວາມເປັນຈິງ ເກາະ ເຊັນຄາຄູ ແມ່ນຢູ່ພາຍໃຕ້ການຄຸມຄອງຂອງຍີ່ປຸ່ນ. ສະນັ້ນແລ້ວ, ຈິ່ງບໍ່ມີບັນຫາເລື່ອງອຳນາດອະທິປະໄຕດ້ານດິນແດນ ທີ່ຈະຕ້ອງໄດ້ແກ້ໄຂ ກ່ຽວກັບເກາະ ເຊັນຄາຄູ.

► **ອະນາເຂດທາງທະເລຂອງຍີ່ປຸ່ນ ແມ່ນຫຍັງ?**

ອະນາເຂດທາງທະເລຂອງຍີ່ປຸ່ນ ປະກອບມີ, ໂດຍອີງຕາມ ຫຼັກການໂດຍທົ່ວໄປ, ເຂດທະເລ ທີ່ຍືນອອກໄປ 12 ໂມລ ທະເລ (ປະມານ 22.22 ກິໂລແມັດ) ຈາກລະດັບພື້ນຖານ (ໂດຍປົກກະຕິແມ່ນແນວລະດັບນ້ຳຕໍ່າ ຕາມຊາຍຝັ່ງທະເລ), ຕາມທີ່ໄດ້ກຳນົດໄວ້ ວາດວຍກົດໝາຍໜ້າທະເລ ແລະຂົງເຂດໃກ້ຄຽງ, ໂດຍອີງໃສ່ ອະນຸສັນຍາສະຫະປະຊາຊາດ ວາດວຍກົດໝາຍ ທາງທະເລ. ດິນແດນອະທິປະໄຕຂອງຍີ່ປຸ່ນ ແມ່ນກວມລວມເອົາເຂດແດນທະເລນຳອີກ.

► **ເຂດແດນນ່ານຟ້າຂອງຍີ່ປຸ່ນ ແມ່ນຫຍັງ?**

"ເຂດແດນນ່ານຟ້າ" ຫມາຍເຖິງນ່ານຟ້າ ເໜືອດິນແດນ ແລະ ທະເລ ຂອງລັດໃດໜຶ່ງ. ຍີ່ປຸ່ນ ມີອຳນາດອະທິປະໄຕເໜືອນ່ານຟ້າ ຂອງດິນແດນຂອງຕົນ.